

Aout 2013 - Groenland



23 juillet Bolungarvik - Islande 66°N 09,3 - 23°W 14,7

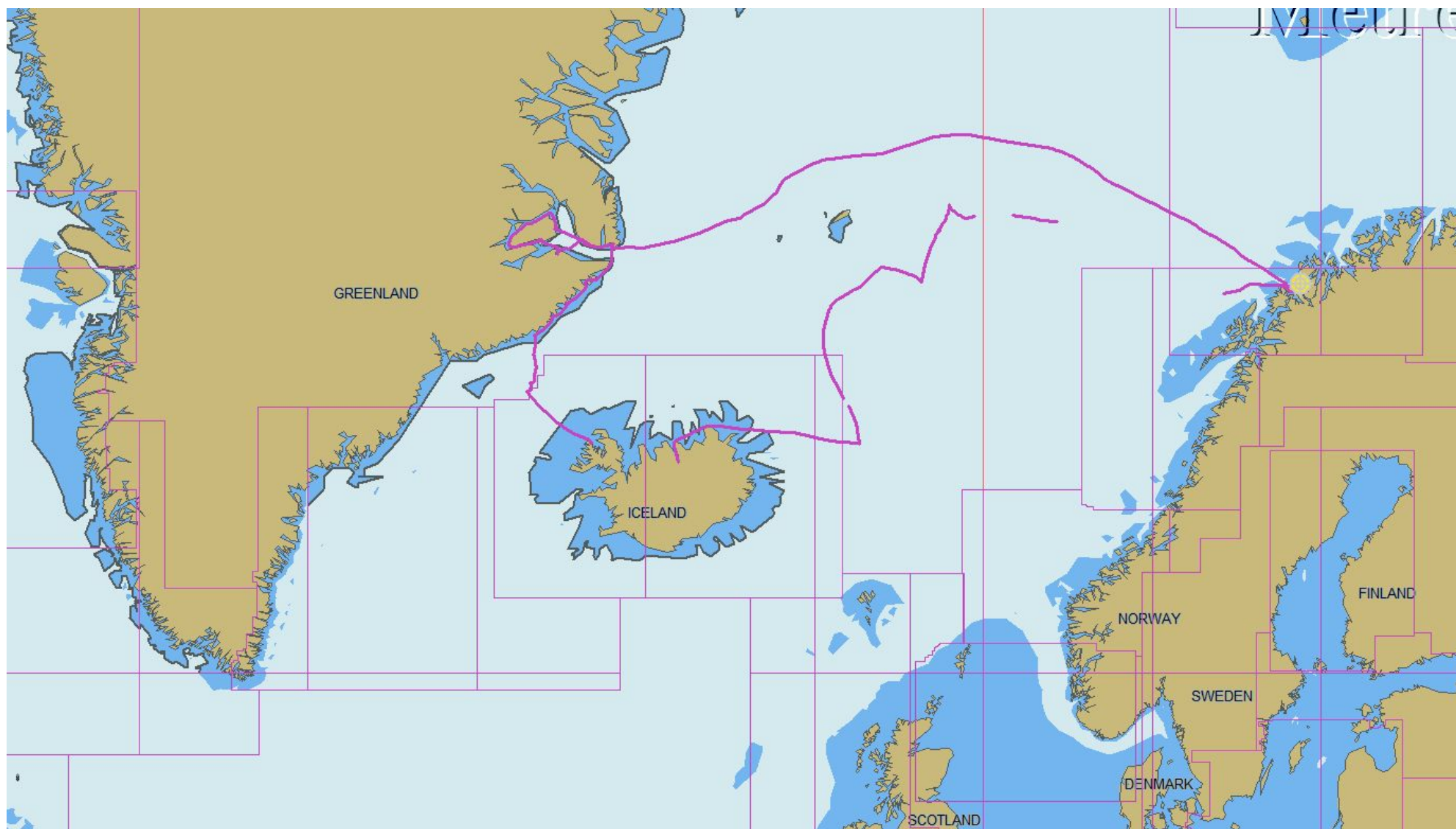
Traversée pour le Groenland, suivant la dernière carte des glaces DMI Danmark Meteo

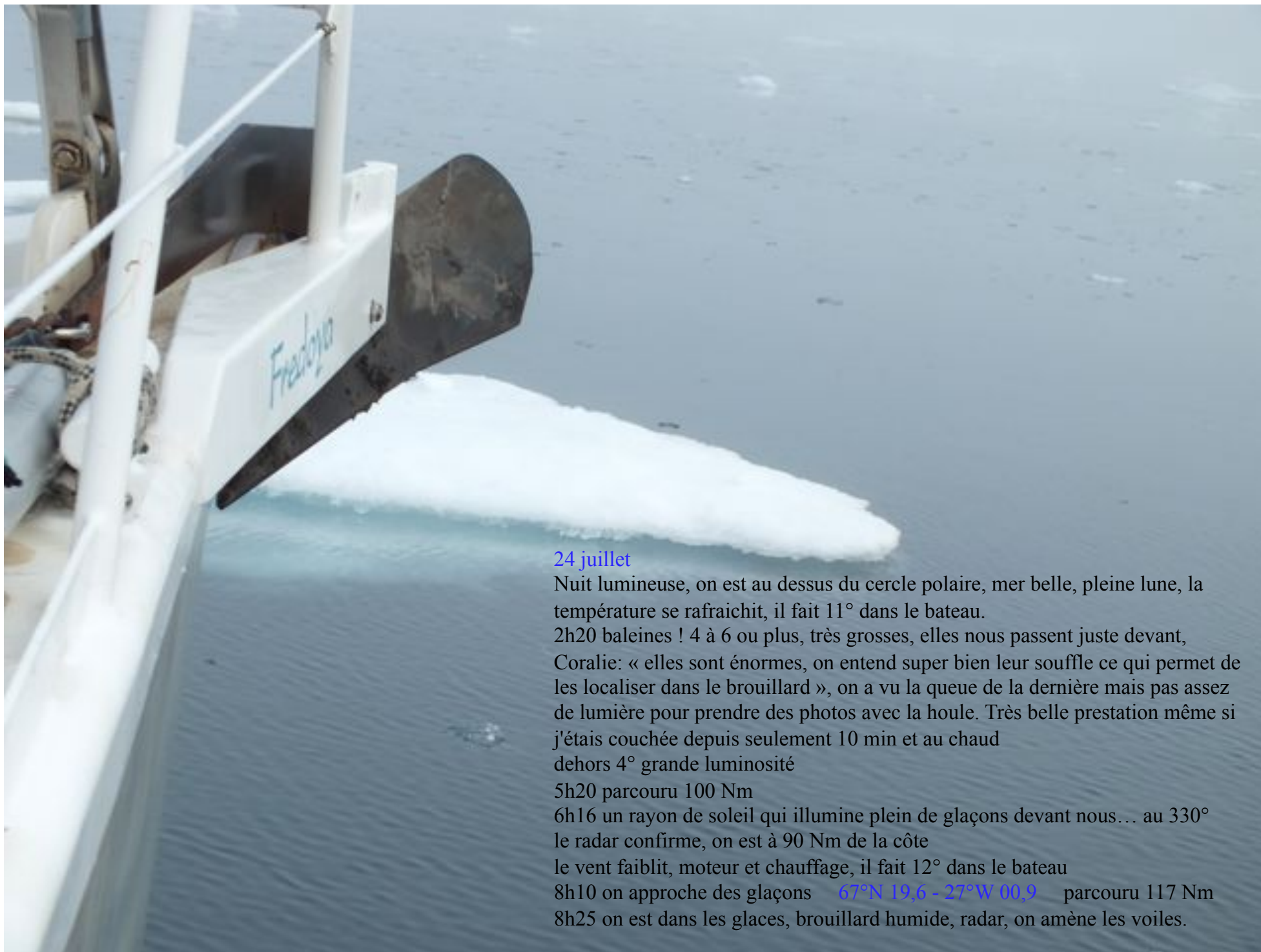
Ammassalik au 270° à 344 Nm est encore fermée

Miki baie au 311° à 226 Nm aussi fermé

Scoresby sound au 333° à 260 Nm est lui ouvert

on vise au Nord de Miki baie qui est fermée jusqu'au large à plus de 80 Nm de la côte, on verra comment ça passe





24 juillet

Nuit lumineuse, on est au dessus du cercle polaire, mer belle, pleine lune, la température se rafraichit, il fait 11° dans le bateau.

2h20 baleines ! 4 à 6 ou plus, très grosses, elles nous passent juste devant,

Coralie: « elles sont énormes, on entend super bien leur souffle ce qui permet de les localiser dans le brouillard », on a vu la queue de la dernière mais pas assez de lumière pour prendre des photos avec la houle. Très belle prestation même si j'étais couchée depuis seulement 10 min et au chaud

dehors 4° grande luminosité

5h20 parcouru 100 Nm

6h16 un rayon de soleil qui illumine plein de glaçons devant nous... au 330° le radar confirme, on est à 90 Nm de la côte

le vent faiblit, moteur et chauffage, il fait 12° dans le bateau

8h10 on approche des glaçons 67°N 19,6 - 27°W 00,9 parcouru 117 Nm

8h25 on est dans les glaces, brouillard humide, radar, on amène les voiles.



slalom entre les glaçons, premiers phoques sur les icebergs pas trop apeurés car on passe lentement dans le brouillard
on prend du nord-est dans le cap, ça se resserre on repart en arrière cap au ouest-sud-ouest
mer d'huile, baro 1022 on est tranquilles coté météo
11h00 on repart vers la terre, c'est plus clair de glace, direction la baie d'Aunay
on barre en manuel, le pilote prend du repos
13h30 mer libre, on repasse sous pilote,
toujours brouillard





14h11 à nouveau des glaçons, plus de lumière
15h38 ça se resserre, au radar glace sans fin
tout est blanc, brouillard ... même les arcs en ciel!



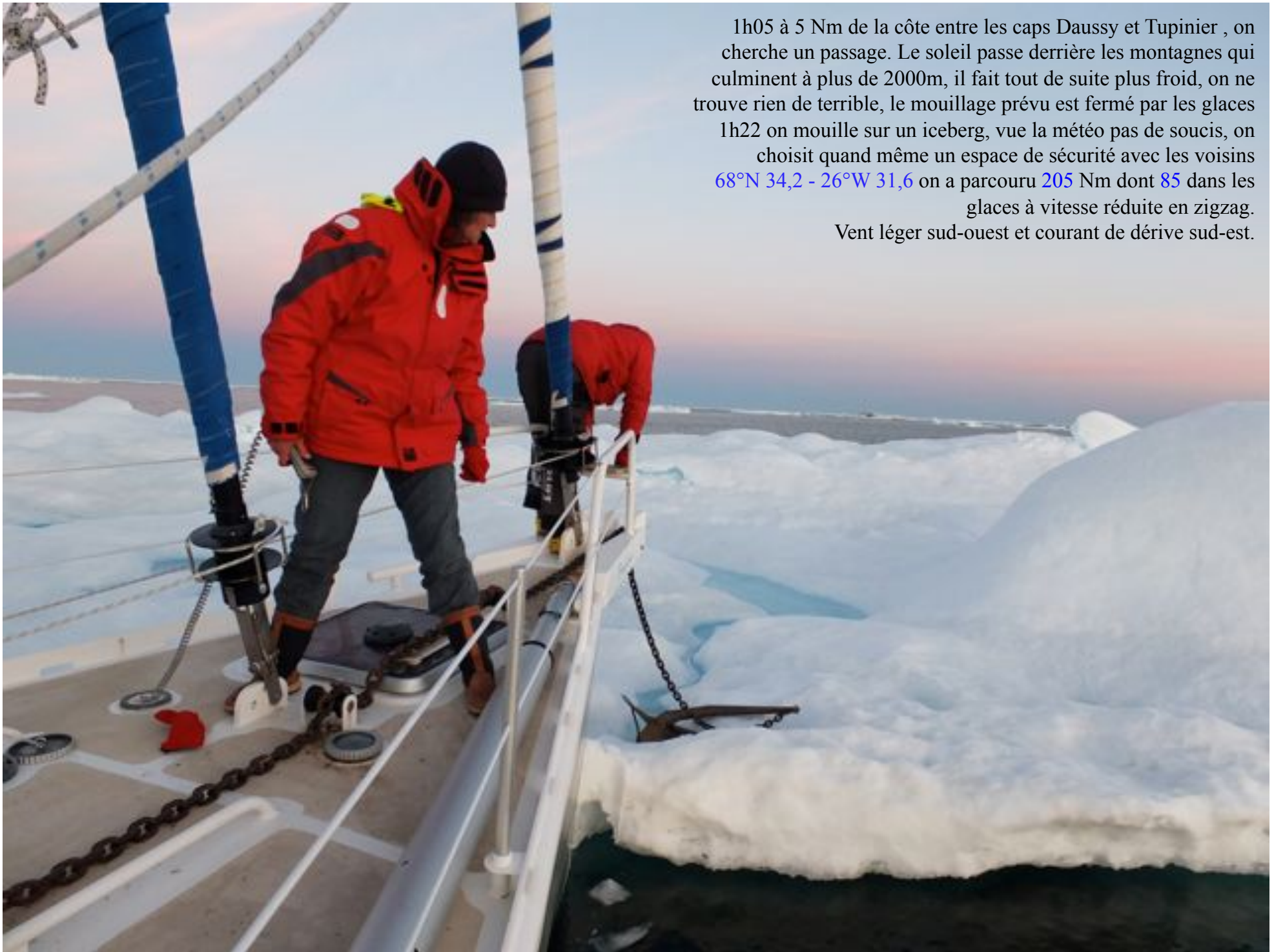
17h00 le soleil pointe, pack à perte de vue
vu la terre à 45 Nm, grandes montagnes noires,
on essaie un cap plus en terre, ça motive





les filles montent dans le mât faire des photos
19h18 glace plus claire, route quasi directe
20h50 à nouveau pack, 35 Nm de la côte
21h20 les glaçons sont de plus en plus gros
22h30 dixit Coralie à la barre " c'est la merde! on frotte bien mais ça passe, on espère que cela va s'éclaircir »





1h05 à 5 Nm de la côte entre les caps Daussy et Tupinier , on cherche un passage. Le soleil passe derrière les montagnes qui culminent à plus de 2000m, il fait tout de suite plus froid, on ne trouve rien de terrible, le mouillage prévu est fermé par les glaces
1h22 on mouille sur un iceberg, vue la météo pas de soucis, on choisit quand même un espace de sécurité avec les voisins
68°N 34,2 - 26°W 31,6 on a parcouru 205 Nm dont 85 dans les glaces à vitesse réduite en zigzag.
Vent léger sud-ouest et courant de dérive sud-est.



25 juillet Baie Daunay

Grand beau, mer d'huile, soleil, baro 1019

8h32 moteur car un gros glaçon approche, ça se resserre sur nous, on vire le mouillage

premier gros iceberg, on met l'annexe à l'eau pour la séance photos

68°N 44,2 - 26°W 00,3

14h00 un ours qui fait la sieste sur des glaçons 68°N 55 - 25°W 33

15h12 mouillage en baie d'Aunay 68°N 59,6 - 25°W 33,4 40 Nm

le fond du fjord est bouché on reste à l'entrée

balade à terre, traces d'ours, on surveille

les icebergs passent et repassent devant nous en fonction de la marée, on surveille aussi



26 juillet Baie de Knighton 69°N 17,4 - 24°W 43,7

Soleil mais froid, de plus en plus de gros icebergs

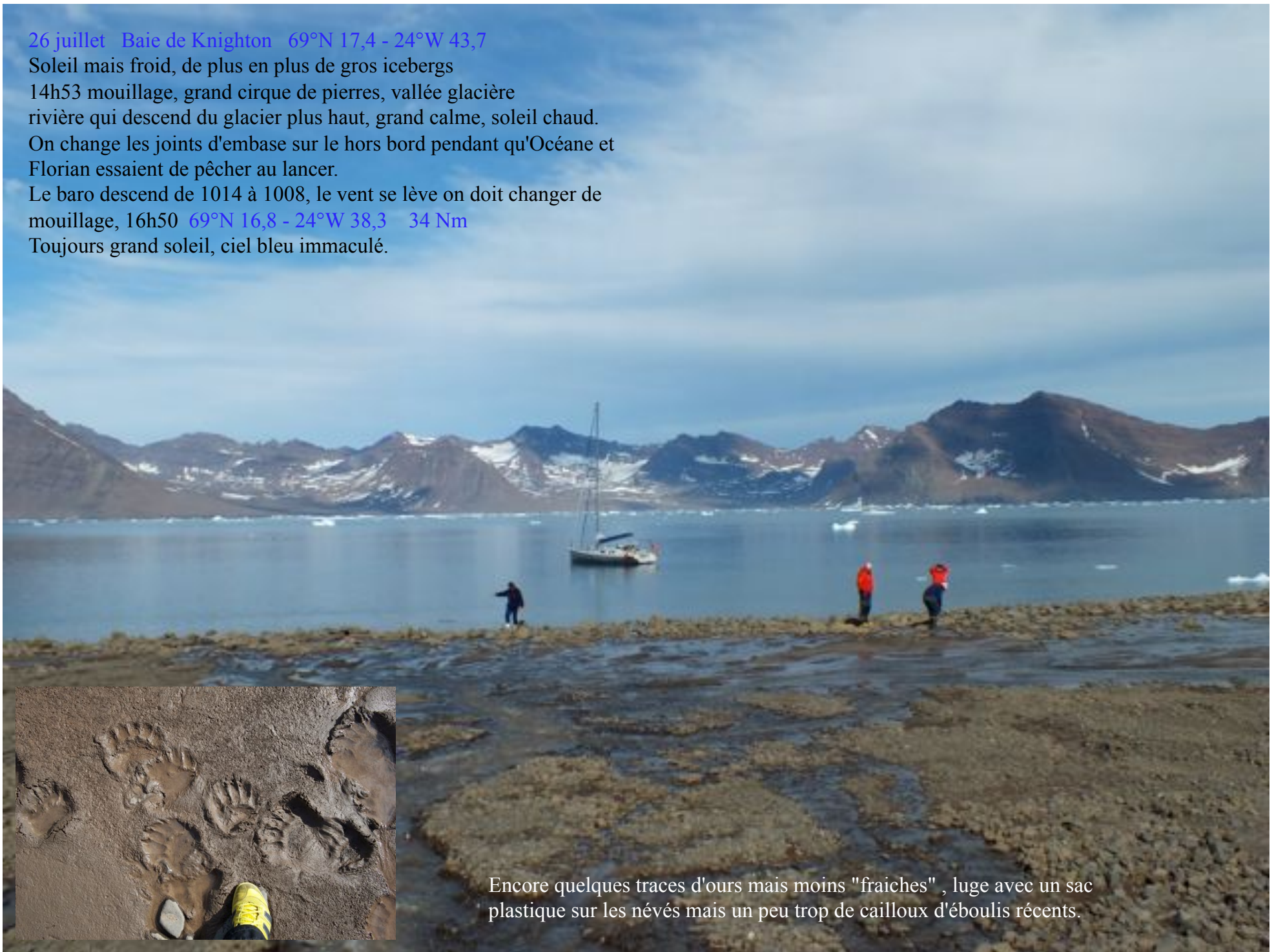
14h53 mouillage, grand cirque de pierres, vallée glacière

rivière qui descend du glacier plus haut, grand calme, soleil chaud.

On change les joints d'embase sur le hors bord pendant qu'Océane et Florian essaient de pêcher au lancer.

Le baro descend de 1014 à 1008, le vent se lève on doit changer de mouillage, 16h50 69°N 16,8 - 24°W 38,3 34 Nm

Toujours grand soleil, ciel bleu immaculé.



Encore quelques traces d'ours mais moins "fraîches", luge avec un sac plastique sur les névés mais un peu trop de cailloux d'éboulis récents.

27 juillet Ile Turner 69°N 45 - 23°W 26

Grande houle, grand soleil, brume au large, Icebergs seuls sans glaçons
on passe en terre de l'île Turner, belle balade au milieu de nulle part
nombreux eiders sur les glaçons.

Blocs de gras sur la plage (découpe de baleine certainement).

Un peu de végétation, cherché les bœufs musqués mais rien à manger pour
eux, il n'y a pas d'herbe, traces de renards.

23h11 il faut virer le mouillage car le vent se lève et nous porte sur la plage,
clapot, Hervé se réveille, "on mange »

Vent chaud 11°, mouillage à 2 encablures 69°N 45,6 - 23°W 27,4 45 Nm





28 juillet [Ittoqqortoormiit](#) 69°N 45,6 - 23°W 27,4

Brume ce matin, vent du nord froid, navigation au radar.

[Cap Manby halvo](#), courant portant, nombreux oiseaux 1 labbe arctic, sternes, fulmars
très gros icebergs, plus on va nord plus ils sont gros.

Houle qui nous brasse bien, glaciers dans tous les coins le plus gros fait 6 km de large !
il doit pouvoir larguer de gros glaçons.

[Cap Brewster](#) long à passer puis traversée du [Scoresby sund](#), un peu de vent; génois
[Cap Tobin](#), village de quelques maisons abandonnées.

Au nord on voit le village de [Ittoqqortoormiit](#) (qui veut dire endroit avec plusieurs maisons)

20h57 mouillage devant le village 69°N 45,6 - 23°W 27,4 64 Nm

Un voilier finlandais au mouillage.

Le cargo rouge de la Royal Arctic Line est là aussi au mouillage, il finit son déchargement
avec sa barge caisse à savon et ses 2 camions, puis il part pour l'aéroport un peu plus loin ou
il y a 15 habitants.



29 juillet

Balade à terre, nombreux quads avec remorques quelques voiture pick-up et engins TP, tout le monde a son quad, enfants dans la remorque ou caisse en bois sur le châssis, bonne poussière à chaque passage.

Effervescence après la livraison du bateau hier soir, chacun récupère sa livraison, il doit y avoir 3 bateaux par an !

Matériaux de construction, quad ou skidoo neuf, pack de bière... quelques produits frais au shop mais limité.

On se renseigne pour un fusil pour les ours polaires mais il faudrait commander et livraison avec le prochain bateau début septembre, on sera partis. Connexion pour les téléphones mobiles mais pas d'internet, car la connexion par satellite et partage entre tout le monde, ça rame un max, grâce à Jennifer de Nanu Travel Expe qui fait office de tourism info, on commande du gazole et avec sa connexion internet nous approvisionnons notre compte mais pas plus sur internet.

14h00 une citerne de GO nous est amenée par un tracto au quai, manœuvre pour se mettre à cul au plus près 1m (en faisant attention de ne pas écraser le phoque qui pendouille à l'échelle), avec l'ancre dans l'axe. Plein à petit débit c'est aussi bien, 1500 L à 0,85 Euro 6,11 DKK, essence au même prix 50 L avec bidons jusqu'à la station (à pieds mais ils ont un terminal pour carte visa).

Diner foie gras, baleine et gâteau pour les 50 ans de Frédo.





30 juillet

On part pour une virée dans le sound.

La côte nord est relativement plate avec collines et glaciers, terres arides colorées brunes, cela change des hautes montagnes, belles plages, fond faibles.

15h40 mouillage devant la plage par 5 m d'eau $70^{\circ}\text{N } 26,3 - 23^{\circ}\text{W } 06,3$
les filles se baignent avec les nombreux glaçons, l'eau est bonne (thermomètre donne 6°C).

20h10 il nous faut virer le mouillage, les glaces nous bousculent, on longe la cote. Vent nord-est bien froid, 25 Noeuds, dans le pif, moteur + génois
23h14 mouillage $70^{\circ}\text{N } 33,7 - 23^{\circ}\text{W } 45,8$ 42 Nm

Hauts fonds, bancs de sable, mouillage dans 5 m d'eau là aussi au plus près de la plage, pas trop de glaçons et vent favorable les poussant au large.



Icebergs géants de plus en plus nombreux,
dans le fond du fjord horizon blanc de glace.






31 juillet Baie Charcot 70°N 45,9 - 25°W 24,7 36Nm
17h01 mouillage Baie Charcot

Peu d'eau là aussi, on a du mal à débarquer, Océane se met à l'eau, bottes noyées pour nous tirer jusqu'à la plage d'où les oies nous surveillent en s'éloignant. Nous montons sur la crête d'où une belle vue sur le mouillage avec ses icebergs posés, le glacier, la plaine, il y a plus de végétation, herbe, quelques fleurs et même des cèpes tout durs tellement ils sont secs, ici ça ne moisit pas, sol très sec. Eau uniquement de la fonte des glaces, moustiques en bord de plage.


Balade en annexe autour des icebergs qui fondent énormément avec cette chaleur, ils sont bien brillants et la glace en est polie !

1er aout

Tour de l'île Milne Land



Toujours plus de glace, splendide avec ce grand soleil, mer d'huile dans le Ofjord grandes profondeurs à plus de 1000 m et montagnes qui dominent à plus de 2000 m, à pic vertigineux, glaciers qui descendent en de nombreux bras, eau bleu, grand soleil. Arrêt devant un glacier pour repas tranquille, pas de mouillage possible vu les profondeurs, on pourrait s'amarrer aux parois, on dérive doucement avec le courant et les icebergs, on continue la route, [Snesund](#) [Est ile Storo](#) 70°N 44,5 - 27°W 33,2 66 Nm
23h00 le soleil bas éclaire les sommets enneigés, nous sommes dans l'ombre au frais
23h43 on trouve un cône mouillable devant un ruisseau, les icebergs plus serrés ici ont l'air de passer, on verra bien.



Ce matin un lièvre arctic tout blanc vient boire juste à coté de nous, la mer est plus douce que salée, il ne semble pas inquiet de notre présence.
9h26 un gros glaçon vient sur nous, on vire le mouillage qui devient de plus en plus encombré, le sund semble bloqué mais on passe doucement.
Les icebergs sont encore plus gros si c'est possible, les filles passent un moment sur les barres de flèche, montagnes rouges dans le [Roddefjord](#).





Ile Rode 70°N 27,7 - 28°W 09,2

un cruise Silversea expedition et un schooner Opal de Husavik, que de monde !

Ile rouge, superbe, la passe semble bouchée avec les icebergs, on se faufile doucement pour le plaisir et les photos, que c'est beau, on mouille, les filles partent jouer avec les glaçons, l'eau est bonne, Coralie se baigne en maillot Frédo et Florian grimpent sur le sommet pour la photo, des myrtilles presque mûres, terres rouges, glaces turquoises, eau bleutée très claire.



où l'on croise 2 bateaux !

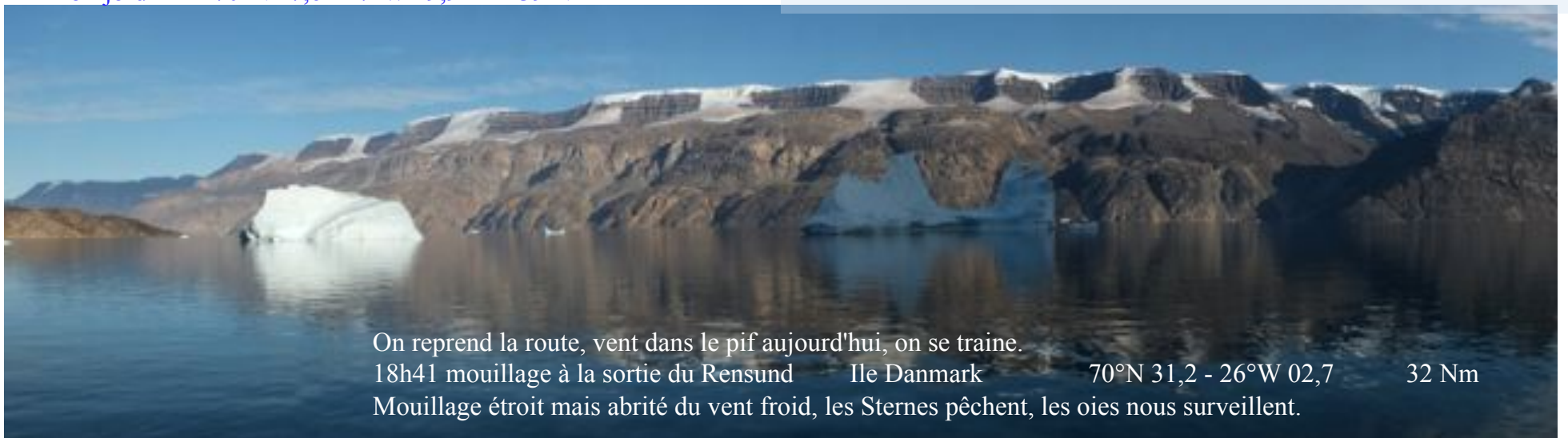




Fonfjord 70°N 27,6 - 27°W 29,9 39 Nm



Opération plein d'eau, on mouille à cul devant le torrent, c'est vite profond, on descend l'ancre à 25 m puis marche arrière quand on approche les 30 m on commence à mouiller puis on prend les amarres préparées à terre, dans la cascade, on siphonne avec les tuyaux, c'est moins fatigant que les jerricans surtout pour 600 L, une heure pour faire le plein, en attendant baignade dans le torrent et douche, grand soleil, même Hervé se trempe. Fred est resté sur le pont pour la surveillance et douche à l'eau tiède.



On reprend la route, vent dans le pif aujourd'hui, on se traîne.

18h41 mouillage à la sortie du Rensund Ile Danmark 70°N 31,2 - 26°W 02,7 32 Nm

Mouillage étroit mais abrité du vent froid, les Sternes pêchent, les oies nous surveillent.



4 aout

Direction [kap Stevenson](#), puis balade jusqu'au fond du fjord à toucher le [glacier Bredegletscher](#). Slalom entre les glaces, on pousse un peu, ça passe, vitesse réduite, entre aperçu des Narvals, on attend que le glacier libère des morceaux mais rien, des craquements et grondements de tous les côtés qui font toujours espérer, parfois cela ressemble à des coups de canons, tout l'ensemble bouge, il y a des tourbillons dans l'eau, des courants, c'est vivant.

Nombreux glaçons avec moraine, ils sont tout noir avec leurs cailloux. On ressort et traversée du Sound pour aller se mettre de l'autre côté à l'abri du vent et du clapot qui se lève ainsi qu'une grande houle qui rentre dans le fjord, traversée bien longue mais croisé quelques énormes icebergs dont un avec 2 grottes et une arche.

Mouillage à 23h05 [70°N 33,4 - 25°W 44,3](#) [64 Nm](#)
au plus près de la plage mais fonds faibles, la houle brise sur les bancs de sable, tant que le vent souffle on prend bien la houle mais dans la nuit quand il s'arrête on se met travers et ça roule, cela reste supportable.





5 aout

Retour sur Ittoqqortoormiit

On envoie le gennaker pour une petite paire d'heure puis le vent se remet fort dans le pif.

On se traîne au moteur, on croise le Coast guard P570, contact VHF pour report.

Arrivés au village il y a 30 nœuds de vent et grosse houle qui brise sur les rochers, on continue notre route jusqu'à la baie suivante

[Amdrups Havn 70°N 28.5 – 21°W 56.5](#) où la houle ne rentre pas, bonne rafales, mouillés devant les névés, les fonds descendent vite.

6 aout

Essai de plein de gazole et essence à la station mais trop de houle pour pouvoir débarquer avec des bidons, tant pis on retourne devant le village.

Débarquement acrobatique au petit quai, Océane retourne au bateau avec l'annexe pour ne pas la laisser raguer.

Balade et courses mais plus grand chose en frais au shop, un peu de lait, quelques œufs, 2 pains blanc frais.

Déjeuner puis départ pour retour en Norvège.





Cachalot que l'on réveille et qui plonge